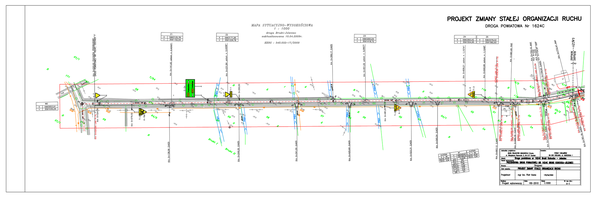
PROJEKT ZMIANY STAŁEJ ORGANIZACJI RUCHU
DROGA POWIATOWA Nr 1624C
MAPA SYTUACYJNO-WYSOKOŚCIOWA
Droga Wojewódzka
nr 1624C
ewidencyjna: 04-04-20004
SKALA : 1:500/1000/2000

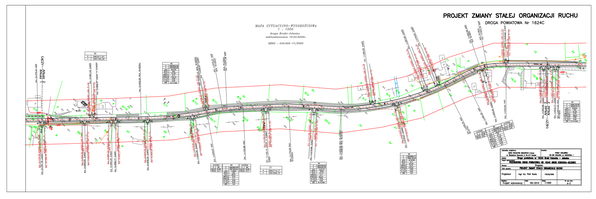
PROJEKT ZMIANY STAŁEJ ORGANIZACJI RUCHU
DROGA POWIATOWA Nr 1624C
MAPA SYTUACYJNO-WYSOKOŚCIOWA
Droga Wojewódzka
nr 1624C
ewidencyjna: 04-04-20004
SKALA : 1:500/1000/2000

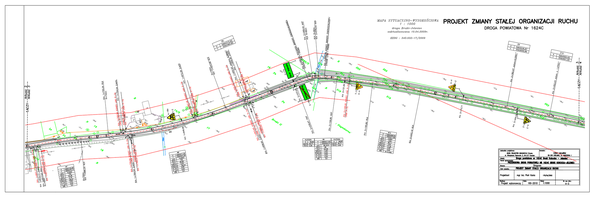
PROJEKT ZMIANY STAŁEJ ORGANIZACJI RUCHU
DROGA POWIATOWA Nr 1624C
MAPA SYTUACYJNO-WYSOKOŚCIOWA
Droga Wojewódzka
nr 1624C
ewidencyjna: 04-04-20004
SKALA : 1:500/1000/2000

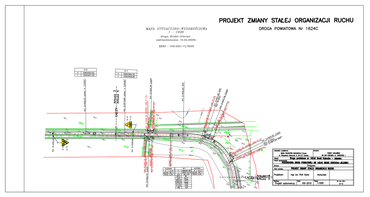
PROJEKT ZMIANY STAŁEJ ORGANIZACJI RUCHU
DROGA POWIATOWA Nr 1624C
MAPA SYTUACYJNO-WYSOKOŚCIOWA
Droga Wojewódzka
nr 1624C
ewidencyjna: 04-04-20004
SKALA : 1:500/1000/2000

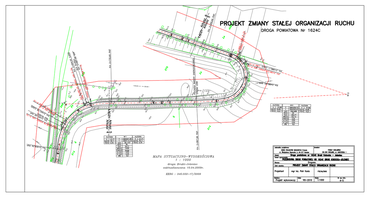
PROJEKT ZMIANY STAŁEJ ORGANIZACJI RUCHU
DROGA POWIATOWA Nr 1624C
MAPA SYTUACYJNO-WYSOKOŚCIOWA
Droga Wojewódzka
nr 1624C
ewidencyjna: 04-04-20004
SKALA : 1:500/1000/2000

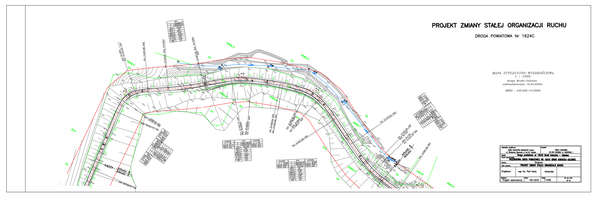
PROJEKT ZMIANY STAŁEJ ORGANIZACJI RUCHU
DROGA POWIATOWA Nr 1624C
MAPA SYTUACYJNO-WYSOKOŚCIOWA
Droga Wojewódzka
nr 1624C
ewidencyjna: 04-04-20004
SKALA : 1:500/1000/2000

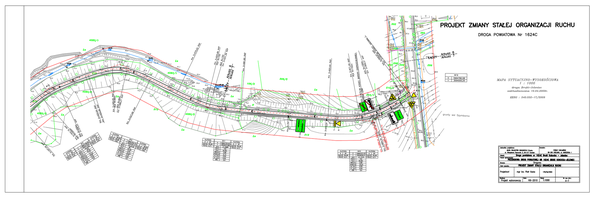
PROJEKT ZMIANY STAŁEJ ORGANIZACJI RUCHU
DROGA POWIATOWA Nr 1624C
MAPA SYTUACYJNO-WYSOKOŚCIOWA
Droga Wojewódzka
nr 1624C
ewidencyjna: 04-04-20004
SKALA : 1:500/1000/2000

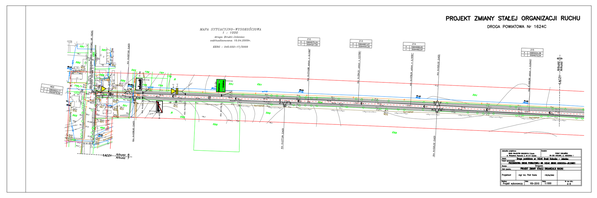
PROJEKT ZMIANY STAŁEJ ORGANIZACJI RUCHU
DROGA POWIATOWA Nr 1624C
MAPA SYTUACYJNO-WYSOKOŚCIOWA
Droga Wojewódzka
nr 1624C
ewidencyjna: 04-04-20004
SKALA : 1:500/1000/2000

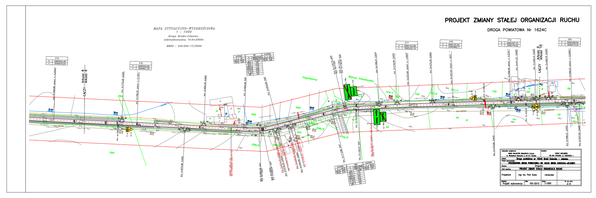
PROJEKT ZMIANY STAŁEJ ORGANIZACJI RUCHU
DROGA POWIATOWA Nr 1624C
MAPA SYTUACYJNO-WYSOKOŚCIOWA
Droga Wojewódzka
nr 1624C
ewidencyjna: 04-04-20004
SKALA : 1:500/1000/2000

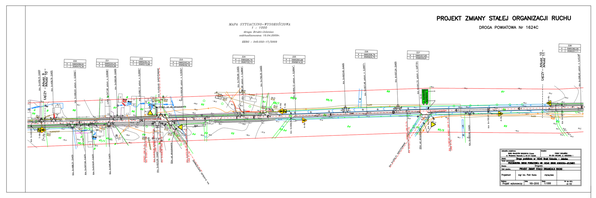
PROJEKT ZMIANY STAŁEJ ORGANIZACJI RUCHU
DROGA POWIATOWA Nr 1624C
MAPA SYTUACYJNO-WYSOKOŚCIOWA
Droga Wojewódzka
nr 1624C
ewidencyjna: 04-04-20004
SKALA : 1:500/1000/2000

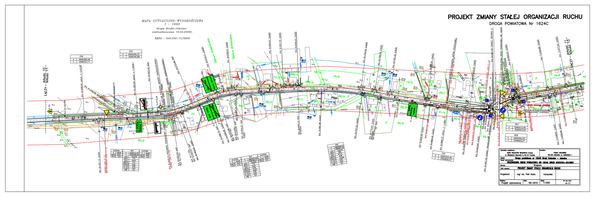
PROJEKT ZMIANY STAŁEJ ORGANIZACJI RUCHU
DROGA POWIATOWA Nr 1624C
MAPA SYTUACYJNO-WYSOKOŚCIOWA
Droga Wojewódzka
nr 1624C
ewidencyjna: 04-04-20004
SKALA : 1:500/1000/2000

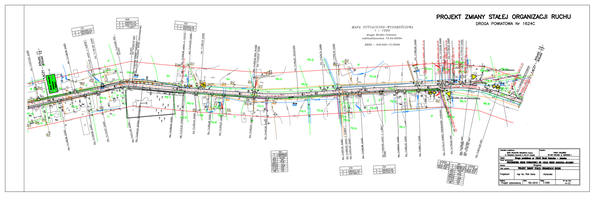
PROJEKT ZMIANY STAŁEJ ORGANIZACJI RUCHU
DROGA POWIATOWA Nr 1624C
MAPA SYTUACYJNO-WYSOKOŚCIOWA
Droga Wojewódzka
nr 1624C
ewidencyjna: 04-04-20004
SKALA : 1:500/1000/2000


PROJEKT ZMIANY STAŁEJ ORGANIZACJI RUCHU
DROGA POWIATOWA Nr 1624C
MAPA SYTUACYJNO-WYSOKOŚCIOWA
Droga Wojewódzka
nr 1624C
ewidencyjna: 04-04-20004
SKALA : 1:500/1000/2000

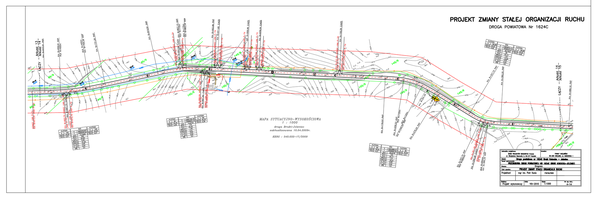
PROJEKT ZMIANY STAŁEJ ORGANIZACJI RUCHU
DROGA POWIATOWA Nr 1624C
MAPA SYTUACYJNO-WYSOKOŚCIOWA
Droga Wojewódzka
nr 1624C
ewidencyjna: 04-04-20004
SKALA : 1:500/1000/2000

PROJEKT ZMIANY STAŁEJ ORGANIZACJI RUCHU
DROGA POWIATOWA Nr 1624C
MAPA SYTUACYJNO-WYSOKOŚCIOWA
Droga Wojewódzka
nr 1624C
ewidencyjna: 04-04-20004
SKALA : 1:500/1000/2000

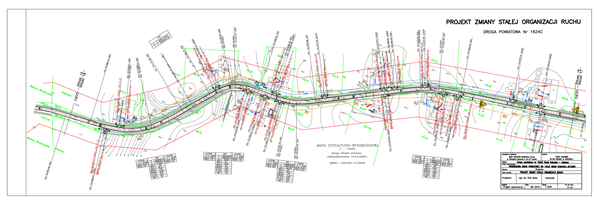
PROJEKT ZMIANY STAŁEJ ORGANIZACJI RUCHU
DROGA POWIATOWA Nr 1624C
MAPA SYTUACYJNO-WYSOKOŚCIOWA
Droga Wojewódzka
nr 1624C
ewidencyjna: 04-04-20004
SKALA : 1:500/1000/2000

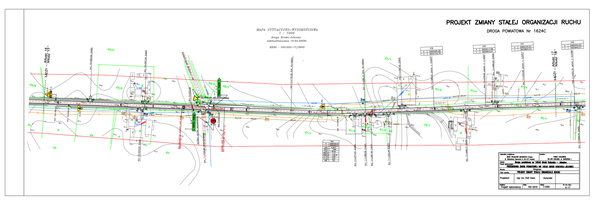
PROJEKT ZMIANY STAŁEJ ORGANIZACJI RUCHU
DROGA POWIATOWA Nr 1624C
MAPA SYTUACYJNO-WYSOKOŚCIOWA
Droga Wojewódzka
nr 1624C
ewidencyjna: 04-04-20004
SKALA : 1:500/1000/2000

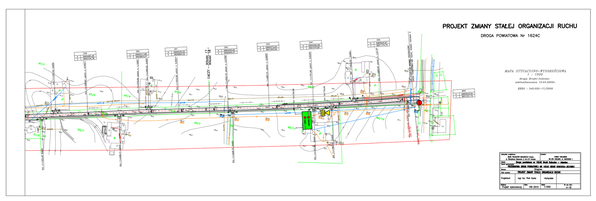
PROJEKT ZMIANY STAŁEJ ORGANIZACJI RUCHU
DROGA POWIATOWA Nr 1624C
MAPA SYTUACYJNO-WYSOKOŚCIOWA
Droga Wojewódzka
nr 1624C
ewidencyjna: 04-04-20004
SKALA : 1:500/1000/2000